



VIA CORDA CIRQUE D'ENDIEU



Niveau facile - accessible
A partir de 10 ans



5 mn d'approche - 10 mn de
marche retour - 2h de parcours
½ journée



Prévoir un petit sac à dos avec de
l'eau pour boire. Les cheveux longs
doivent être attachés



42 euros par personne



Prévoir 40 kms et 50 mn de route
depuis Aubenas (07200)
25 kms et 30 mn de route depuis
Vallon Pont d'Arc (07150)



Une randonnée verticale en falaise
au cours de laquelle vous progres-
sez équipé d'un baudrier et de
longes qui vous relient en perma-
nence aux cordes de sécurité. Une
façon ludique de découvrir un cadre
naturel exceptionnel, avec en prime
un rappel de 50 m.



POUR NOUS REJOINDRE !

Depuis Aubenas, suivre direction :
Les Vans (D 104). Puis suivre D 104A di-
rection Lablachère.

Continuez jusqu'au **parking de l'Agachou**
- **07460 BERRIAS ET CASTELJAU** où
vous retrouverez votre guide.

sur Google Map tapez:









parking agachou
07460 BERRIAS ET CASTELJAU

GPS: 44.4055359 / 4.1944727

ou

44°24' 19.929 N 4° 11'40.101 E

DES GUIDES DIPLÔMÉS ET PASSIONNÉS !



COMMENT BIEN CHOISIR SON PARCOURS ?

Tenez compte du **niveau d'exigence physique** indiqué sur chacune de nos
fiches techniques par les **sigles** suivants:



très facile, acces-
sible au cadre fami-
lial, équivalent à 2 h
de randonnée légère



facile, mais néces-
site des précautions,
équivalent à 3h de
randonnée légère



assez difficile, en-
gagement phy-
sique, équivalent
à 5h de randonnée



très difficile, pré-
cautions et prépa-
ration, équivalent
à 7h de randonnée

QU'EST CE QUE NOUS VOUS FOURNISSONS ?

